

Parcours N° 3



Le Rétromobile Club de Spa Vous propose une balade classique

Cet itinéraire débute Place Royal à Spa
Pour un parcours de + - 119 km
Nous vous laissons le plaisir de le découvrir















Nous vous rappelons que cette balade doit être effectuée
à votre rythme et en respectant le code de la route.


Explications

	⊙ 1 = rond-point 1ère sortie rotonde, 1^{er} uitrit
	Carrefour continuez tout droit kruispunt, recht door
	Carrefour tournez à G. kruispunt, linksaf
	Carrefour tournez à D. kruispunt rechtsaf
	Arrivée route en forme de T et tournez à G. komst op T vorm weg linksaf
	Arrivée route en forme de T et tournez à D. komst op T vorm weg rechtsaf
	Arrivée route en forme de Y et tournez à G. komst op Y vorm weg linksaf
	Arrivée route en forme de Y et tournez à D. komst op Y vorm weg rechtsaf
	Quittez la route en tournant à G. Verlaten de weg naar linksaf
	Quittez la route en tournant à D. Verlaten de weg naar rechtsaf
	Continuez tout droit. Recht door
	Panneau Stop ou Priorité - Verkeersbord, stop of voorrang
RSP	Rester sur principale - op hoofdweg blijven
	Attention - Voorzichtig

**Kms
distance**

0,00	départ place Royale à SPA
0,17	↑ longer le Casino □ RSP direction FRANCORCHAMPS
7,700	⊙ 3 « E42 » -
9,900	➔ « ROBERTVILLE « HOCKAY » -
11,500	⊥ (Hockay) ➔ "XHOFFRAIX"
11,700	⚠ ← « MALMEDY » « HAUTES FAGNES" (à l'église)
17,700	+ ↑ "OVIFAT"
18,600	← "OVIFAT - ROBERTVILLE"
20,400	Y ➔ "OVIFAT"
23,100	⊙2 "VERVIERS"
24,300	⊥ ➔ "ROBERTVILLE 2 km"
25,000	⚠ ← "RFC SOURBRODT"
25,600	⊙3 <i>Interdit camion 8 T</i>
26,500	⊥ ➔ "Scierie A.V.T." et directement à gauche
27,100	+ ➔ STOP
29,300	⊙1 "SAINT VITH N 647"
29,700	RSP "NIDRUM 3 km"
30,200	➔ "NIDRUM 2 km" Gardez direction NIDRUM
33,600	Sortie de Nidrum panneau ⚠ NIDRUM
34,200	⊥ ← "BERG 1 km"
34,400	➔ "BERG 1 km"
35,800	+ ➔ "WIRTZFELD 4 km"
36,600	Y ← "WIRTZFELD" Croix !!
37,100	Y ➔
37,600	⚠ Y ← "WIRTZFELD"

38,600	 → Interdit Camion
39,500	 → (face maison blanche et porte de garage verte)
39,300	RSP direction "BULLINGEN"
41,600	  → "BULLINGEN"
42,600	←  tout de suite après pont "TOUTES DIRECTIONS"
42,900	⊙1 "AMEL 9 km"
43,500	← "AMEL 9 km"
45,600	⊙3 "AMEL 7 km"
48,000	RSP"AMEL 5 km"
52,600	 → ∇ "WEISMES 10 km"
53,100	RSP "WEISMES 10 km"
53,200	 ← "DIEDENBERG 2 km – RSP →/ BORN"
57,900	← "EMMELS " (<i>après viaduc</i>)
61,800	 ← (<i>Primagaz en face</i>)
62,500	⊙1 "VIELSALM /RODT 3 km"
64,100	⊙2 "RODT"
68,400	 ← "VIELSALM"
72,200	 ← ∇ "VIELSALM 9 km"
75,600	← "SART HENNARD" "à l'église"
76,500	→ "BURTONVILLE"
77,200	⊙3 "BURTONVILLE"
78,200	→ INTERDIT CAMION +12 m
78,800	← !!!! APRES GROS CASSE-VITESSE !!!!
79,000	  →
80,700	 → ∇ (face poteau avec coffre électrique)
82,100	⊙ 1 "VIELSALM centre"
82,800	+ ↑ aux feux
83,000	 → "STAVELOT 19 km"

- 96,000 **+** **→** "COO"
- 96,600 **↑**  au garage FORD, allez tout droit
- 100,800 **→** après viaduc "FRANCORCHAMPS" **↑** RUY,
suivre la direction de et jusque « FRANCORCHAMPS »
- 110,600 **⇓** **←** SPA
- 111,400 **⊗** 2 direction « SPA »
- 119.000 arrivée à SPA